



**MIEJSCOWY PLAN
ZAGOSPODAROWANIA PRZESTRZENNEGO
DLA WYODRĘBNIONYCH OBSZARÓW
W MIEŚCIE LUBAŃ**






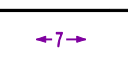
SKALA 1:1000

- PROJEKT -

RYSunEK NR1 PLANU MIEJSCOWEGO

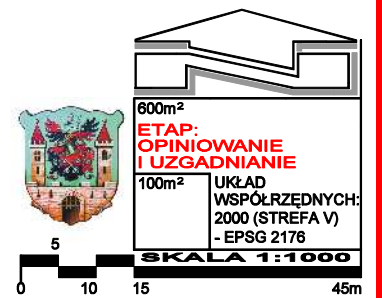
OZNACZENIA:

OBOwIAZUJĄCE USTALENIA PLANU

-  Granica obszaru objętego planem miejscowym
-  Linie rozgraniczające tereny o różnym przeznaczeniu lub różnych zasadach zagospodarowania
-  1U-KOP Teren usług lub parkingu
-  Nieprzekraczalne linie zabudowy
-  Granica strefy ochrony archeologicznej
-  Wymiar (w metrach)

OZNACZENIA PEŁNIĄCE FUNKCJĘ INFORMACYJNĄ

-  Ciągi zieleni kompozycyjnej i izolacyjnej



Urbanistyka i Architektura Sp. z o.o.
58-500 Jelenia Góra, ul. Górna 10-11
tel.: 75 642 10 28 e-mail: ua.pracownie@gmail.com

TEMAT:
ZMIANA MIEJSCOWEGO PLANU
ZAGOSPODAROWANIA PRZESTRZENNEGO
DLA WYODRĘBNIONYCH OBSZARÓW
W MIEŚCIE LUBAŃ

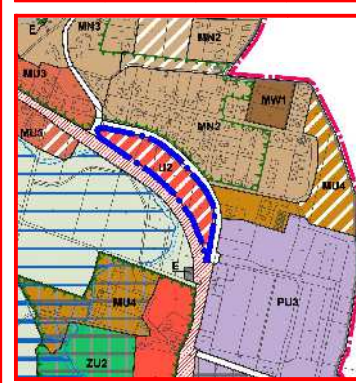
TREŚĆ RYSUNKU: - PROJEKT -
RYSUNEK NR1
PLANU MIEJSCOWEGO
ZESPÓŁ AUTORSKI:
arch. WOJCIECH KORPAL
mgr inż. KRZYSZTOF OHLÓPIENIUK
mgr inż. KATARZYNA KORPAL

SKALA
1:1000
2025 r.

MAPA EWIDENCJI GRUNTÓW I BUDYNKÓW
ORAZ MAPA ZASADNICZA Z DNIA 20.01.2025 r.
WYDANA PRZEZ STAROSTĘ LUBAŃSKIEGO
LICENCJA NR: GK.6642.45.2025_0210_CL2

PUBLIKACJA:
DZIENNIK URZĘDOWY
WOJEWÓDZTWA DOLNOŚLĄSKIEGO
Z DNIA

ZAŁĄCZNIK NR1
DO UCHWAŁY NR
RADY MIASTA LUBAŃ
Z DNIA



WYRYS ZE STUDIUM
UWARUNKOWAŃ I KIERUNKÓW
ZAGOSPODAROWANIA
PRZESTRZENNEGO MIASTA LUBAŃ
PRZYJĘTEGO UCHWAŁĄ NR XIV/114/1999
RADY MIEJSKIEJ W LUBAŃU
Z DNIA 30 LISTOPADA 1999 r. ZE ZMIANAMI

Legend for the inset map:
U1 U2 Tereny zabudowy usługowej
GRANICA OBSZARU OBJĘTEGO
PLANEM MIEJSCOWYM