


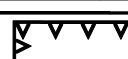

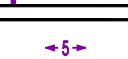






**MIEJSCOWY PLAN
ZAGOSPODAROWANIA PRZESTRZENNEGO
DLA WYODRĘBNIONYCH OBSZARÓW
W MIEŚCIE LUBAŃ**
SKALA 1:1000


- PROJEKT -
RYSunEK NR2 PLANU MIEJSCOWEGO

**OZNACZENIA:
OBOWIAZUJĄCE USTALENIA PLANU**

-  Granica obszaru objętego planem miejscowym
-  Linie rozgraniczające tereny o różnym przeznaczeniu lub różnych zasadach zagospodarowania
-  **2U-KOP** Teren usług lub parkingu
-  Nieprzekraczalne linie zabudowy
-  Granica strefy ochrony konserwatorskiej / granica strefy ochrony archeologicznej
-  Wymiar (w metrach)

OZNACZENIA PEŁNIĄCE FUNKCJĘ INFORMACYJNĄ

-  Ciągi zieleni kompozycyjnej i izolacyjnej
-  Granica obszaru szczególnych warunków zagospodarowania i ograniczeń w użytkowaniu wynikających z przepisów odrębnych w zakresie transportu kolejowego



600m²
**ETAP:
OPINIOWANIE
I UZGADNIANIE**
100m² UKŁAD
WSPÓLRZĘDNYCH:
2000 (STREFA V)
- EPSG 2176

5 10 15 45m
SKALA 1:1000

Urbanistyka i Architektura Sp. z o.o.
58-500 Jelenia Góra, ul. Górna 10-11
tel.: 75 642 10 28 e-mail: uia.pracownie@gmail.com

TEMAT:
ZMIANA MIEJSCOWEGO PLANU
ZAGOSPODAROWANIA PRZESTRZENNEGO
DLA WYODRĘBNIONYCH OBSZARÓW
W MIEŚCIE LUBAŃ

TREŚĆ RYSUNKU: - PROJEKT -
**RYSunEK NR2
PLANU MIEJSCOWEGO**

SKALA
1:1000

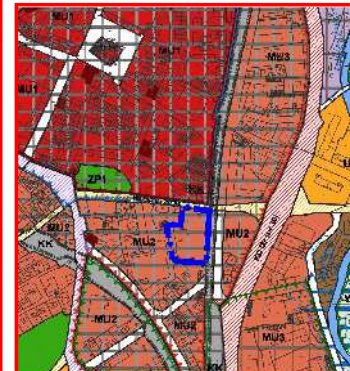
ZESPÓŁ AUTORSKI:
arch. WJCIECH KORPAL
mgr inż. KRZYSZTOF CHEŁPENIUK
mgr inż. KATARZYNA KORPAL

2025 r.








MAPA EWIDENCJI GRUNTÓW I BUDYNKÓW
ORAZ MAPA ZASADNICZA Z DNIA 20.01.2025 r.
WYDANA PRZEZ STAROSTĘ LUBAŃSKIEGO
LICENCJA NR: GK.6642.45.2025_0210_CL2

PUBLIKACJA:
DZIENNIK URZĘDOWY
WOJEWÓDZTWA DOLNOŚLĄSKIEGO
Z DNIA

ZAŁĄCZNIK NR2
DO UCHWAŁY NR
RADY MIASTA LUBAŃ
Z DNIA



**WYRYS ZE STUDIUM
UWARUNKOWAŃ I KIERUNKÓW
ZAGOSPODAROWANIA
PRZESTRZENNEGO MIASTA LUBAŃ**
PRZYJĘTEGO UCHWAŁĄ NR XIV/114/1999
RADY MIEJSKIEJ W LUBAŃIU
Z DNIA 30 LISTOPADA 1999 r. ZE ZMIANAMI

-  Tereny zab. strefy rekreacji (R1, R2)
 -  Obszary rekreacji (R3)
 -  Obszary rekreacji (R4)
 -  Obszary rekreacji (R5)
 -  Obszary rekreacji (R6)
 -  Tereny strefy zabudowy
-  **GRANICA OBSZARU OBJĘTEGO
PLANEM MIEJSCOWYM**